







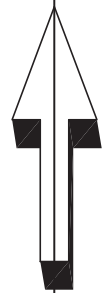


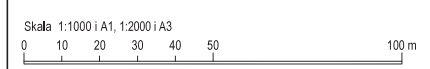


UPPLYSNINGAR

-  Planområdets gräns
-  Föreslagen byggnad
-  Föreslagen tomtgräns
-  Gata
-  Gång- och cykelväg
-  Parkering
-  Träd, buskar
-  Dagvattendamm



Illustrationskarta



Till planen hör:		Plan- och genomförandebeskrivning	Illustrationskarta
		Plankarta	Samrådsredogörelse
		Fastighetsförteckning	Granskningsutlåtande
Detaljplan för		Antagandehandling	
Särsta park- och fritidsområde		Beslutsdatum	Instans
del av fastighet Särsta 3:1 m fl		2013-11-19	BMN
Knivsta kommun, Uppsala län		Granskning	BMN
Upprättad i 2013-11-19		2014-05-27	
Reviderad 2014-12-05		Antagande	KF
		2015-02-12	
		Laga kraft	
		2015-07-24	
Björn Sjölund Stadsarkitekt	John Reinbrand Planchef	Gunnar Håkansson Norconsult	
Knivsta kommun			